

**Uchwała Nr II/15/2024
Rady Gminy Pomiechówek
z dnia 25 czerwca 2024 r.**

**w sprawie przystąpienia do sporządzenia miejscowego planu zagospodarowania
przestrzennego Gminy Pomiechówek w zakresie jednostek A, B, C i D
dla części wsi Goławice Pierwsze**

Na podstawie art. 18 ust. 2 pkt. 15 ustawy z dnia 8 marca 1990 r. o samorządzie gminnym (Dz. U. z 2024 r. poz. 609 ze zm.) oraz art. 14 ust. 1 i 2 ustawy z dnia 27 marca 2003 r. o planowaniu i zagospodarowaniu przestrzennym (Dz. U. 2023 r. poz. 977 ze zm.) Rada Gminy Pomiechówek uchwala, co następuje:

§ 1.

1. Postanawia przystąpić do sporządzenia miejscowego planu zagospodarowania przestrzennego Gminy Pomiechówek w zakresie jednostek A, B, C i D dla części wsi Goławice Pierwsze.
2. Granica opracowania została wyznaczona dla czterech odrębnych jednostek oznaczonych na załącznikach graficznych dużymi literami A, B, C i D stanowiących załączniki do niniejszej uchwały.
3. Granica opracowania jednostki A oznaczonej na załączniku graficznym nr 1 stanowi:
od północy: część północnej granicy działki ewid. nr 340/2,
od wschodu: części działek ewid. nr 340/2, 341/2, 342/4, 343/2, 344/2, 346/2, 347/6, 348/2, 349/2, 350/2, 351/2, 352/2, 353/2, 354/2, 356/2, 357/2, 358/8, 360/4, 362/4, 363, część południowej granicy działki ewid. nr 364 oraz wschodnia granica działek ewid. nr 365 i 366/2,
od zachodu: części działek ewid. nr 340/2, 341/2, 342/4, 343/2, 344/2, 346/2, 347/6, 348/2, 349/2, 350/2, 351/2, 352/2, 353/2, 354/2, 356/2, 357/2, 358/8, 360/4, 362/4, 363, 364, 365 i 366/2,
od południa: część południowej granicy działki ewid. nr 366/2,
4. Granica opracowania jednostki B oznaczonej na załączniku graficznym nr 2 stanowi:
od północy: część północnej granicy działki ewid. nr 157,
od wschodu i zachodu: części działek ewid. nr 157, 159, 161, 163, 165, 167, 169/9, 169/12, 171, 173, 175 i 178,
od południa: części wschodniej granicy działek ewid. nr 178 i 186/2 oraz wschodnia granica działek ewid. nr 180, 182 i 184,
5. Granica opracowania jednostki C oznaczonej na załączniku graficznym nr 3 stanowi:
od północy i od zachodu: część działki ewid. nr 96/104,
od wschodu: część wschodniej granicy działki ewid. nr 96/104, część działki ewid. nr 701/5 i część wschodniej granicy działki ewid. nr 97/87,
od południa: części działek ewid. nr 97/87, 701/5 i 96/104,
6. Granica opracowania jednostki D na załączniku graficznym nr 4 stanowi:

od północy, od wschodu i zachodu: części działki ewid. nr 741/2,
od południa: część południowej granicy działki ewid. nr 741/2.

§ 2.

Wykonanie uchwały powierza się Wójtowi Gminy Pomiechówek.

§ 3.

Uchwała wchodzi w życie z dniem podjęcia.

Przewodniczący
Rady Gminy
Jan Drągowski

RADA GMINY
POMIECHÓWEK

10-704/2

Załącznik graficzny nr 1
do Uchwały Nr 11/15/2024
Rady Gminy Pomiechówek
z dnia 25 czerwca 2024 r.

10-343/2

10-344/2

A

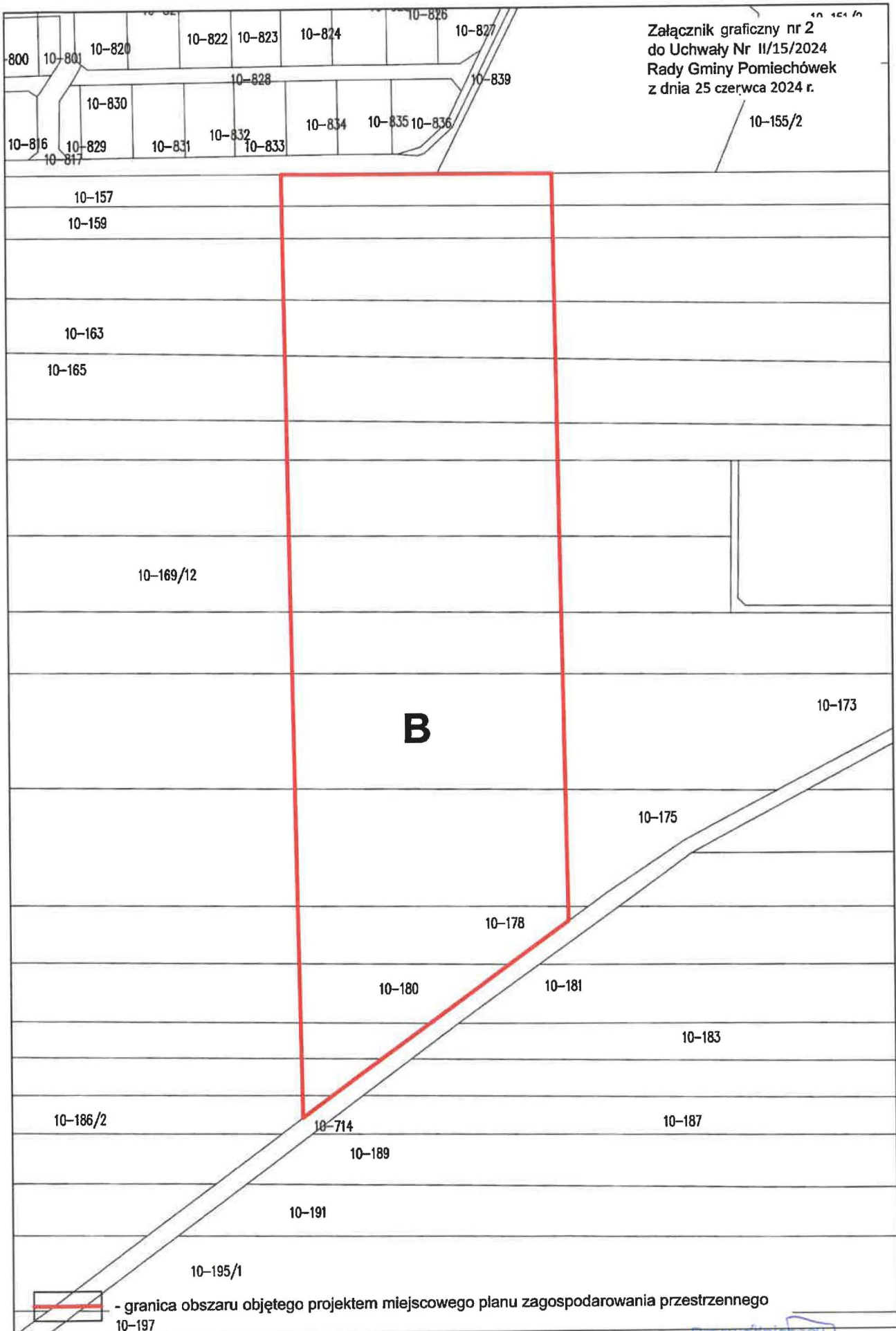
10-362/4



- granica obszaru objętego projektem miejscowego planu zagospodarowania przestrzennego

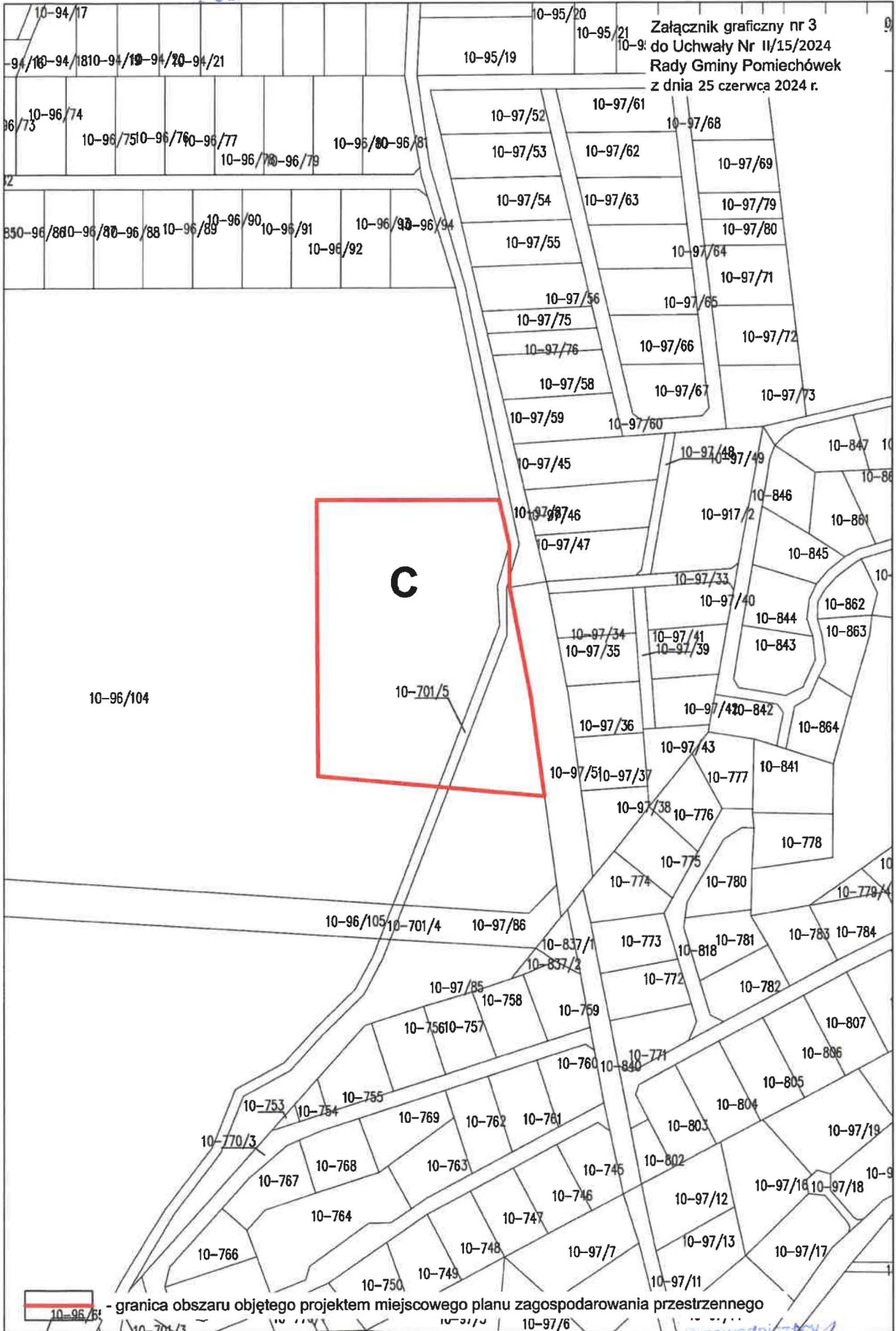
Przewodniczący
Rady Gminy
Jan D. Szazgowski

RADA GMINY
POMIECHÓWEK



Przewodniczący
Rady Gminy
Jan Drazgowski

RADA GMINY POMIECHÓWEK

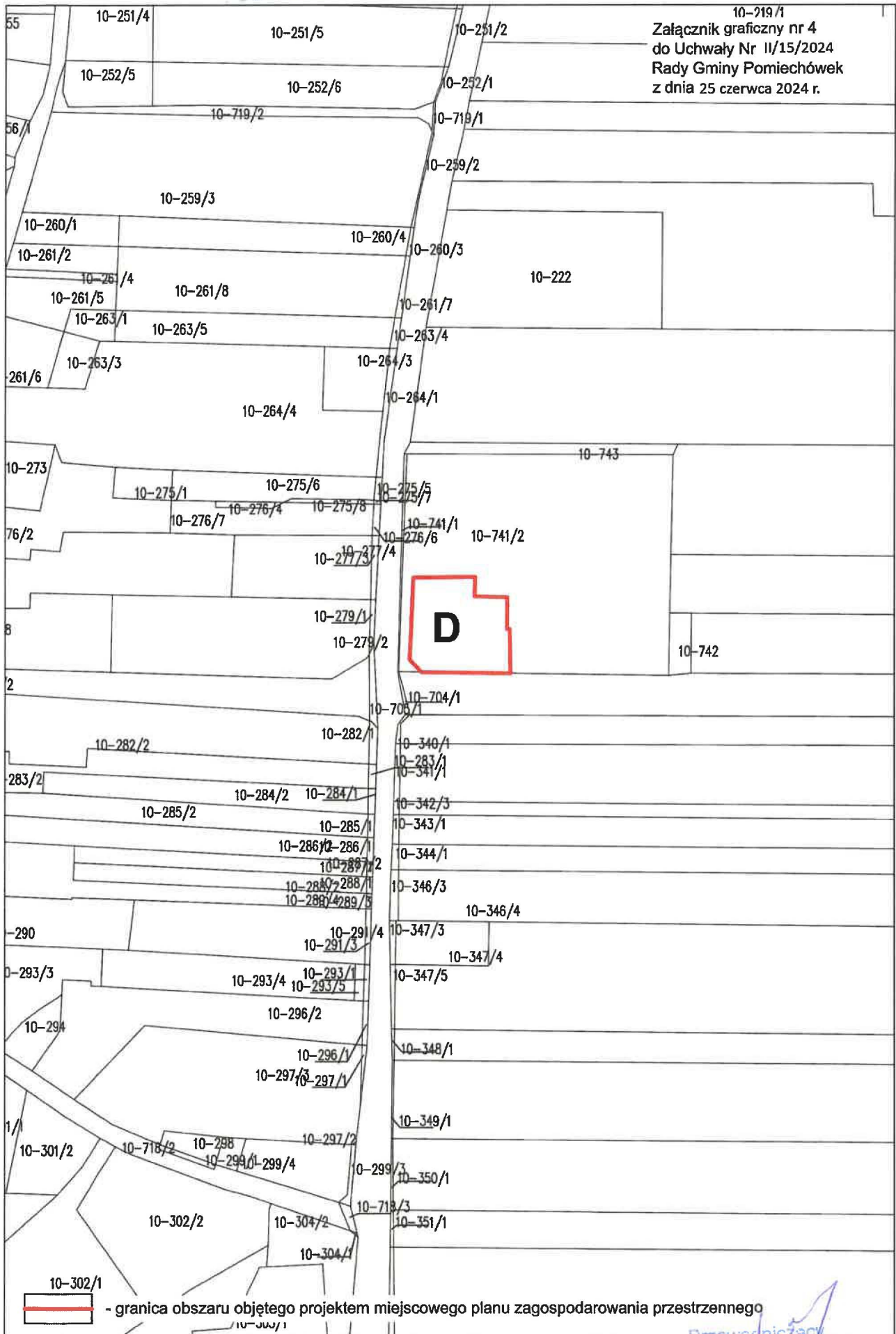


Załącznik graficzny nr 3
do Uchwały Nr II/15/2024
Rady Gminy Pomiechówek
z dnia 25 czerwca 2024 r.

Przewodniczący
Rady Gminy
Jan Drazgowski

RADA GMINY POMIECHÓWEK

10-219/1
Załącznik graficzny nr 4
do Uchwały Nr 11/15/2024
Rady Gminy Pomiechówek
z dnia 25 czerwca 2024 r.



Przewodniczący
Rady Gminy
Jan Orszagowski